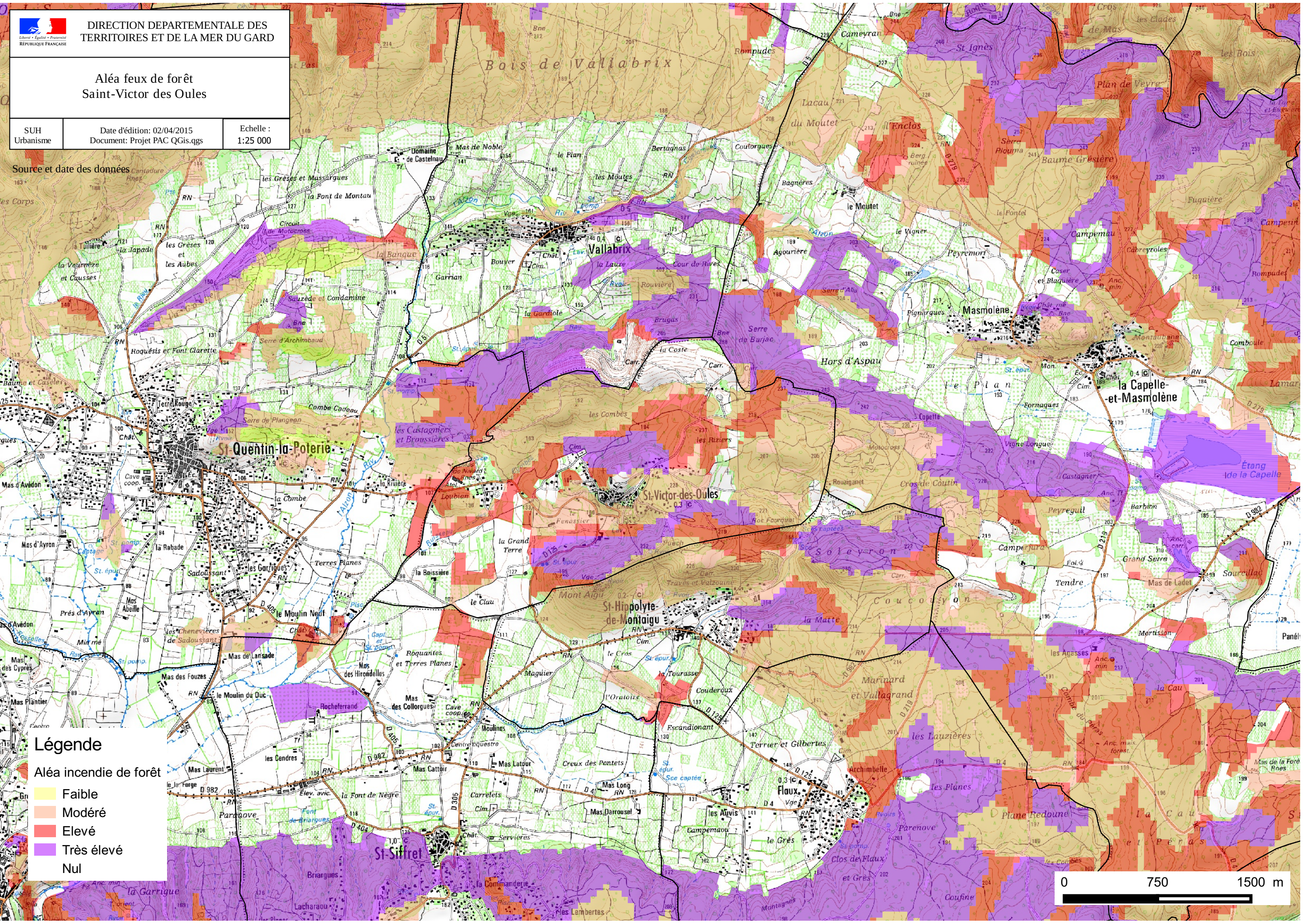




Aléa feux de forêt Saint-Victor des Oules

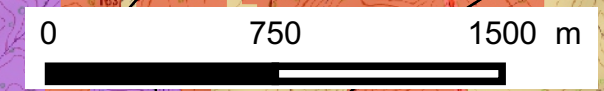
SUH Urbanisme Date d'édition: 02/04/2015 Document: Projet PAC QGis.qgs Echelle : 1:25 000

Source et date des données



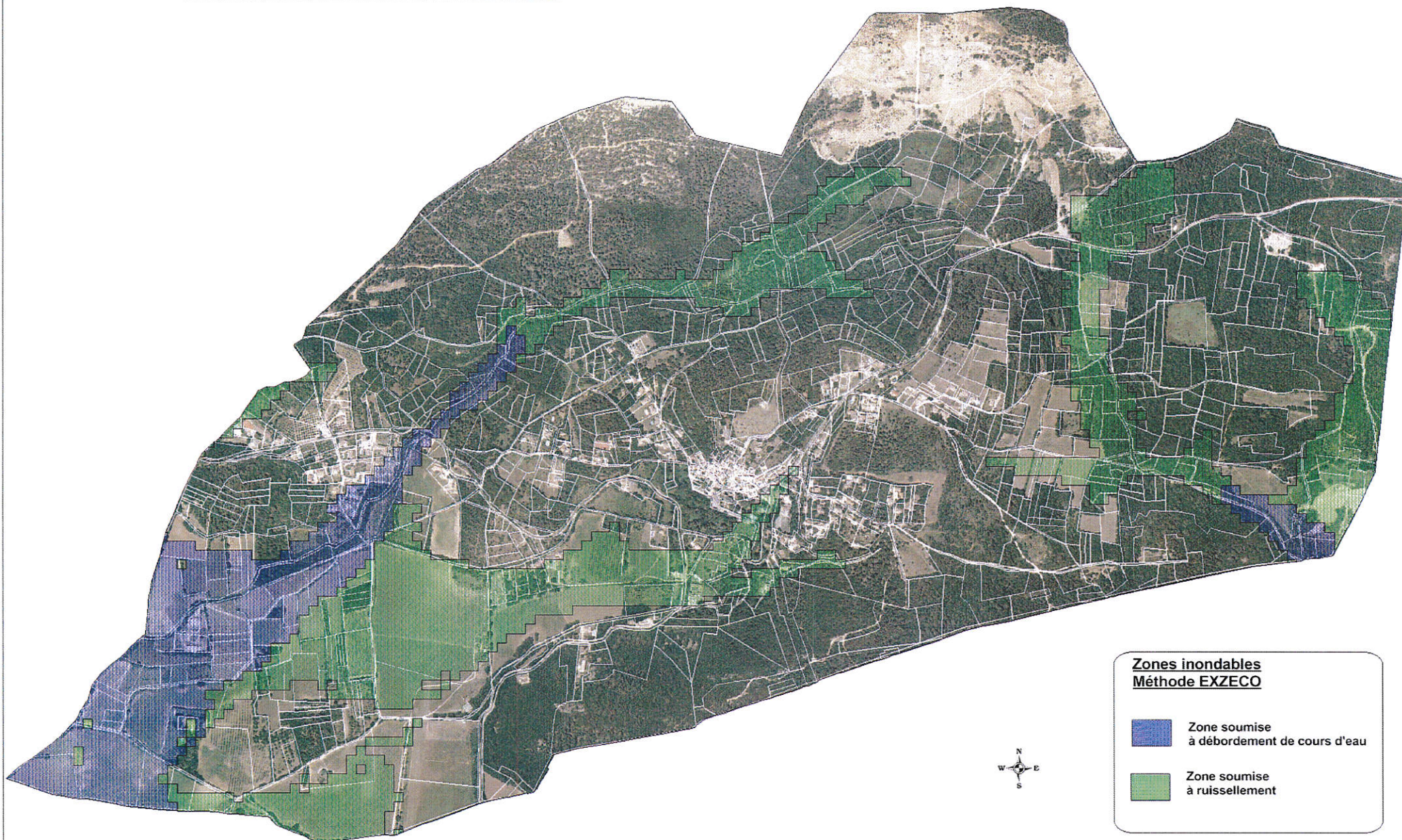
Légende

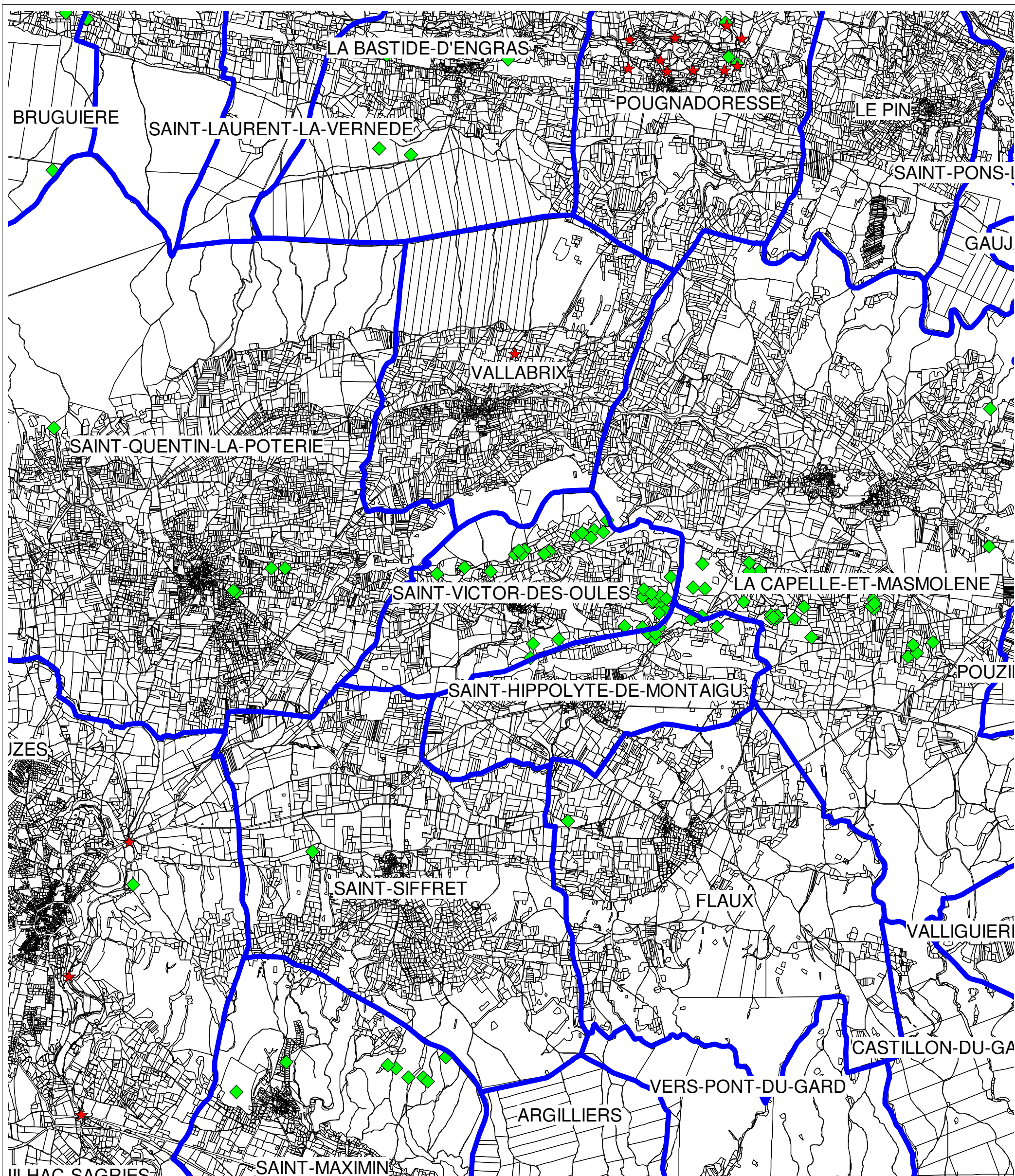
- Faible
- Modéré
- Elevé
- Très élevé
- Nul



Porter à connaissance de la commune de Saint Victor des Oules:

Cartographie des zones inondables





Direction Départementale des Territoires
et de la Mer du Gard

SAINT-VICTOR-DES-OULES

Légende

- ★ Mouvement de Terrain
- ◆ Cavités souterraines

SOTUR

**Unité
Culture du risque**

Mars 2012

Echelle 1:40 000

